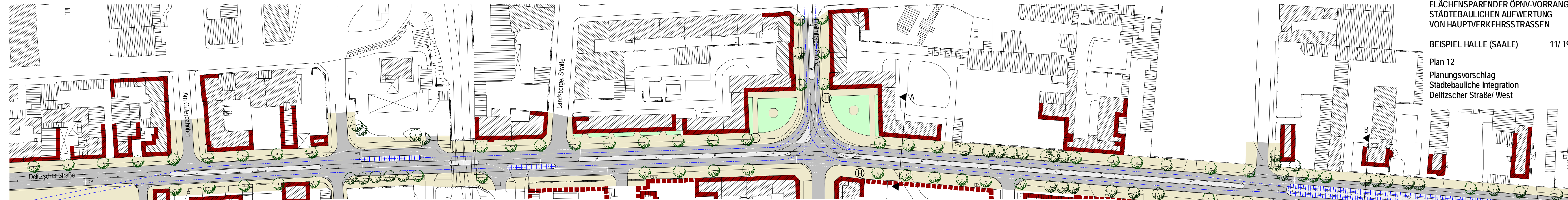


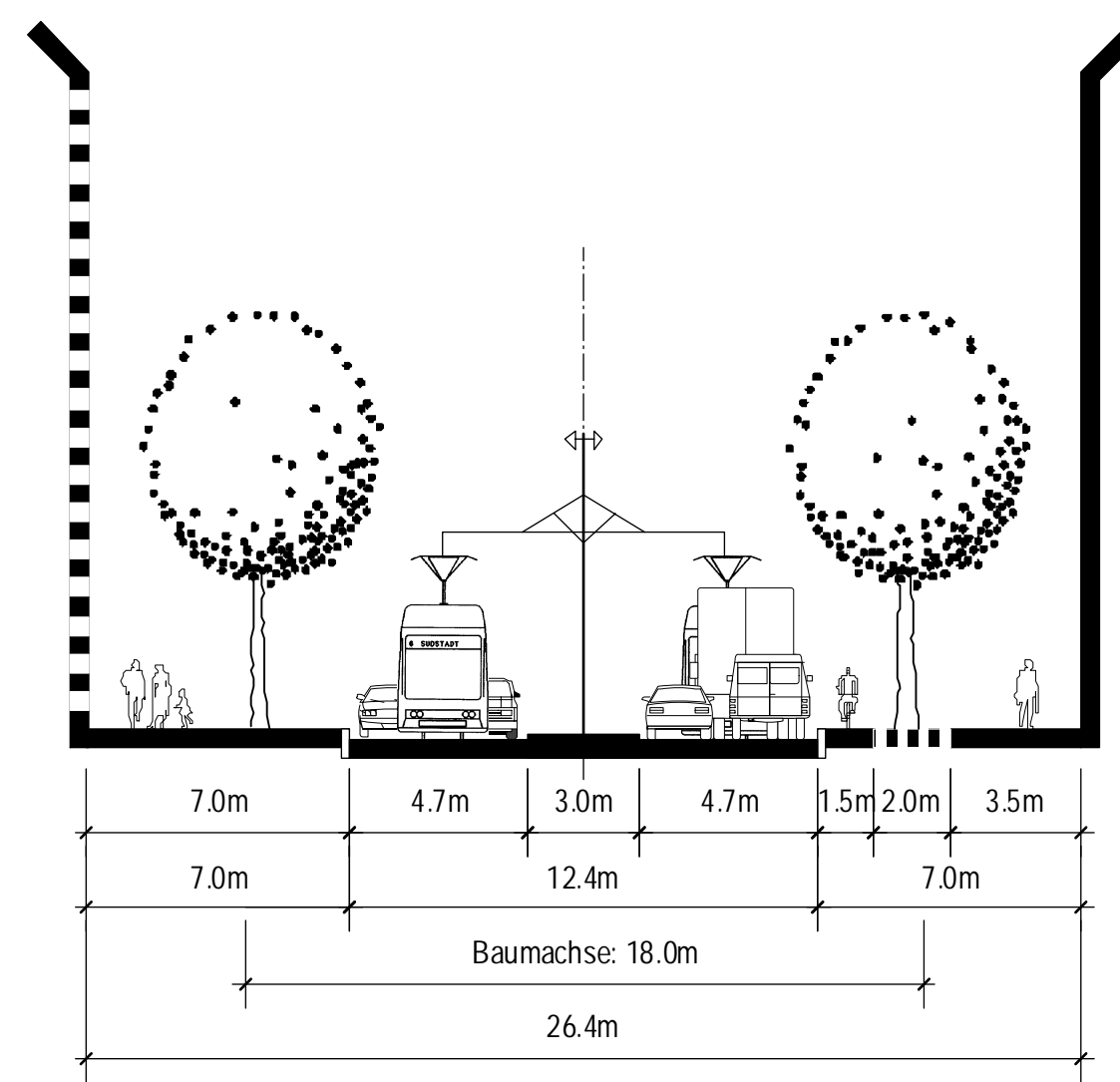
FLÄCHENSCHONENDER ÖPNV-VORRANG ZUR
STÄDTEBAULICHEN AUFWERTUNG
VON HAUPTVERKEHRSTRASSEN

BEISPIEL HALLE (SAALE) 11/ 1999

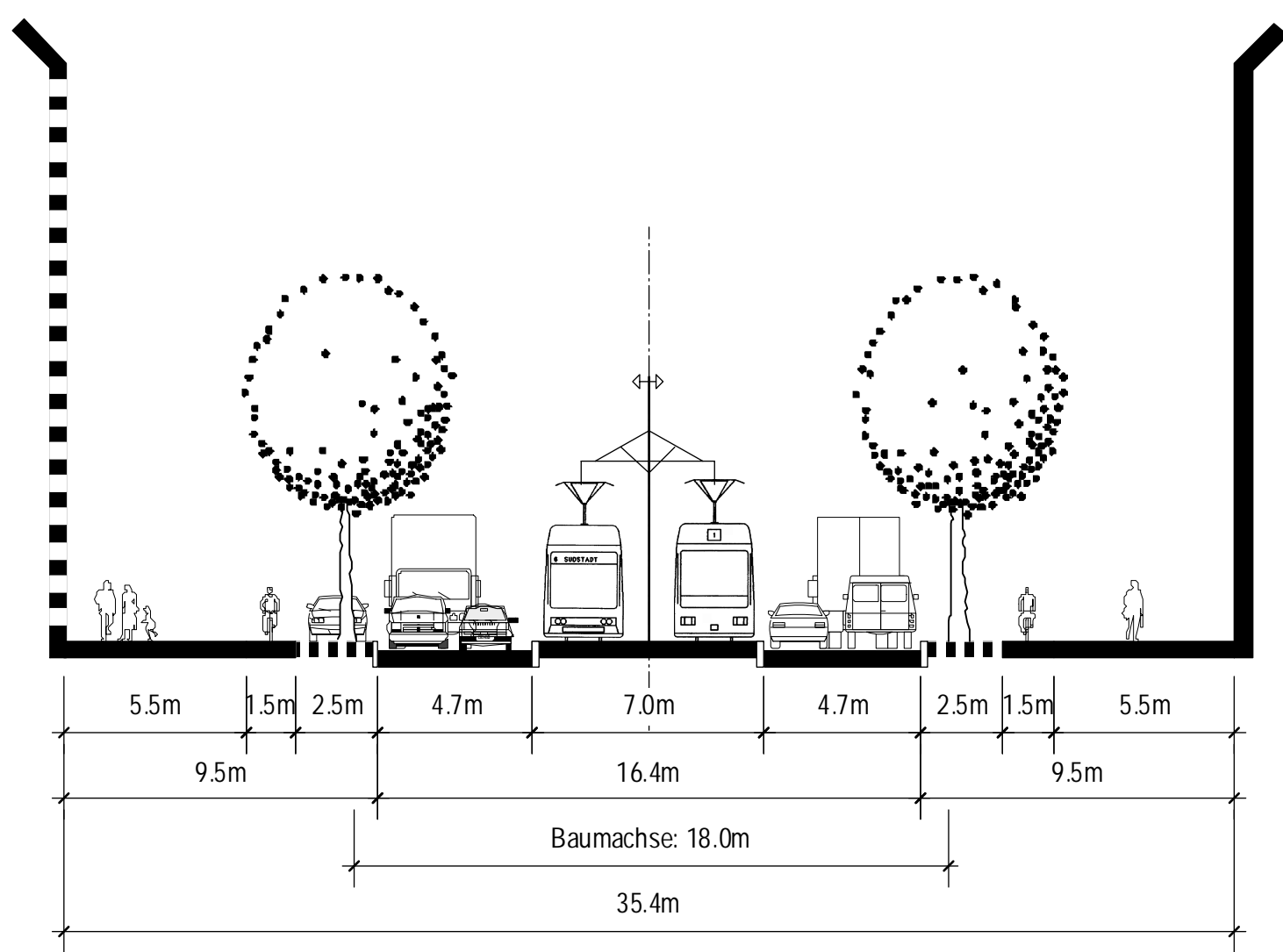
Plan 12
Planungsvorschlag
Städtebauliche Integration
Delitzscher Straße/ West



QUERSCHNITT A



QUERSCHNITT B



Kartengrundlage: Stadt Halle (Saale), Stadtvermessungsamt
Lagestatus Gauß-Krüger-System LS 150
Höhenstatus HN (HS 150)



Prof. Dr.-Ing. H.-H. von Winnig & Partner GbR
Architekt, Stadtplaner, Verkehrsplaner SRL

Westring 63, 34127 Kassel, T: 0561/85840, F:/898010
Osterdorf 8, 87534 Oberstaufen, T: 08325/366, F:/1310
v.winnig@t-online.de